



LAGO DE MANAGUA (LAGO XOLOTLAN)

MUNICIPIO
CIUDAD SANDINO

MUNICIPIO
TIPITAPA







MUNICIPIO
VILLA
EL CARMEN

MUNICIPIO
NINDIRI
(MASAYA)

MUNICIPIO
EL CRUCERO

MUNICIPIO
TICUANTEPE

SIMBOLOGIA:


-  SECTOR SUROCCIDENTAL
DISTRITO 3
-  SECTOR NORCENTRAL
DISTRITOS 2 Y 4
-  SECTOR ORIENTAL
DISTRITOS 5 Y 6
-  LIMITE DE DELEGACION DISTRITAL
-  LIMITE URBANO
-  LIMITE MUNICIPAL

HOJA No. **01** / 13

ESTADO: GUATEMALA

DEPARTAMENTO: MANAGUA

MUNICIPIO: TIPITAPA



DOCUMENTO: SINTESIS DE PLANES PARCIALES DE ORDENAMIENTO URBANO
SECTORES NOR-CENTRAL, SUR-OCCIDENTAL Y ORIENTAL

CONTENIDO: UBICACION DE SECTORES NOR-CENTRAL, SUR-OCCIDENTAL Y ORIENTAL
DELEGACIONES DISTRITALES 2, 3, 4, 5 Y 6

DIRECCION GENERAL DE DESARROLLO URBANO
DIRECCION DE URBANISMO
DEPARTAMENTO DE PLANEAMIENTO URBANO

MUNICIPIO DE MANAGUA

ALCALDIA DE MANAGUA

