
















SIMBOLOGIA:

-  Barrios a Reubicar
-  Barrios a Renovar
-  Barrios a Renovar y Reubicar
-  A Consolidar
-  Construcción, Ampliación, Remodelación y Conclusión de Vías

-  Implementación del Proyecto de Saneamiento del Lago Xolotlán
-  Implementación y Ejecución de Proyectos en las Siguietes Zonas: Reserva Natural de Parques Nacionales (RN - 1), Reserva Natural de la Costa del Lago (RN 2), Sub Centro (C - 2), Sub Centro Distrital (C 3), Corredor de Comercio y Servicio (C - CS), Corredor de Vivienda y Servicio (C - VS)
-  Rotonda Projectada
-  Paso a desnivel Projectado
-  Puente Peatonal

-  Construcción y Conclusión de Vías
-  Diseño y Construcción del Paseo Peatonal de la Laguna de Nejapa
-  Limite de Delegación Distrital
-  Limite Urbano
-  Limite Municipal

PLANA No. 10 13

PAIS: NICARAGUA

REGION: CENTRO

DEPARTAMENTO: MANAGUA

MUNICIPIO: MANAGUA

FECHA: 2013

PROYECTO: PLAN DE ORDENAMIENTO URBANO

SECTOR: NOR-CENTRAL, SUR-OCCIDENTAL Y ORIENTAL

INTERVENCIONES URBANAS A LARGO PLAZO

DOCUMENTO: SINTESIS DE PLANES PARCIALES DE ORDENAMIENTO URBANO SECTORES NOR-CENTRAL, SUR-OCCIDENTAL Y ORIENTAL

CONTENIDO: INTERVENCIONES URBANAS A LARGO PLAZO

DIRECCION GENERAL DE DESARROLLO URBANO

DIRECCION DE ORDENAMIENTO URBANO

DEPARTAMENTO DE PLANEAMIENTO URBANO

MUNICIPIO DE MANAGUA

ALCALDIA DE MANAGUA

